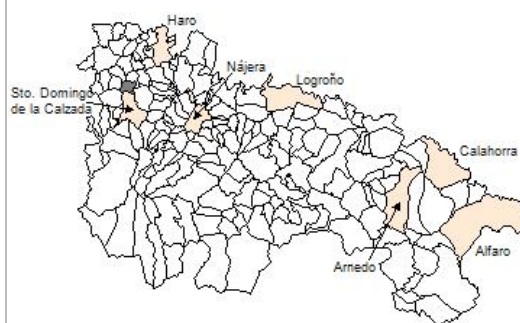


1. Datos Generales

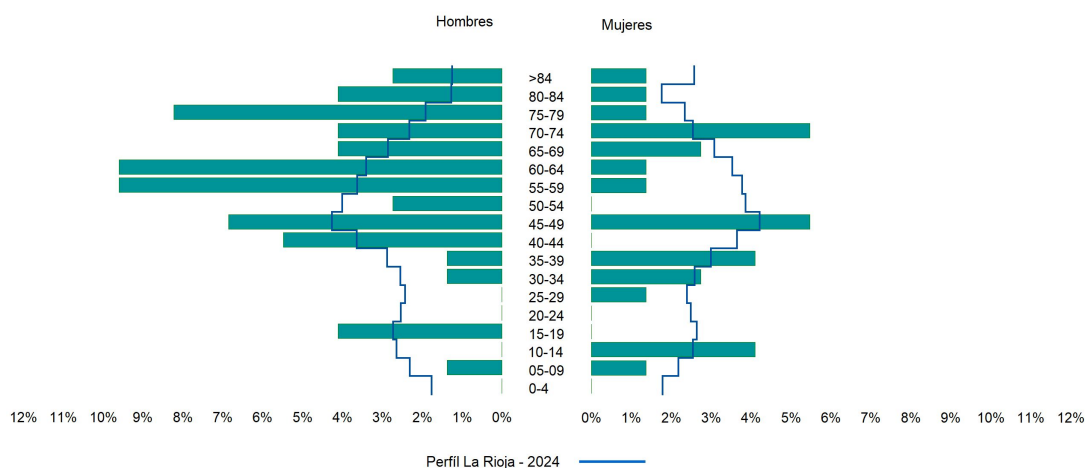
Código INE	26167
Municipio	Villalobar de Rioja
Partido judicial	Haro
Zona de salud	Santo Domingo de la Calzada
Superficie municipal (Km2)	10,94
Altitud máx. del núcleo de población principal (m)	590
Distancia a la capital	52
Número de núcleos	2



2. Evolución Demográfica

Padrón	2022	2023	2024
Total	67	72	73
Hombres	48	45	48
Mujeres	19	27	25
Densidad	6,1	6,6	6,7
Extranjeros	11	15	16

Villalobar de Rioja - 2024



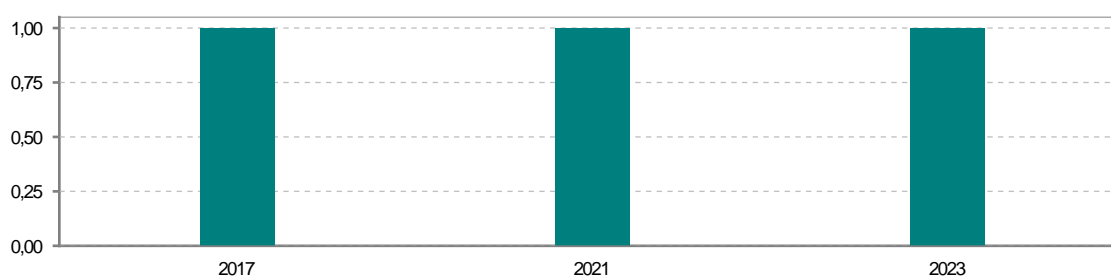
3. Índices y tasas de Población (1/1/2024)

	Villalobar de Rioja	La Rioja
Ratio de feminidad (Total Mujeres / Total Hombres) x 100	52,08	102,64
Índice de infancia (Pob. de 0 a 14 / Pob. Total) x 100	6,85	13,34
Índice de tendencia (Pob. de 0 a 4 / Pob. de 5 a 9) x 100		79,34
Índice de juventud (Pob. de 15 a 29 / Pob. total) x 100	5,48	15,32
Índice de longevidad (Pob. > 84 / Pob. > 64) x 100	11,54	17,48
Índice de vejez (Pob. >= 65 / Pob. Total) x 100	35,62	22,12
Tasa de dependencia ((Pob. < 16 + Pob. > 64) / Pob. de 16 a 64) x 100	73,81	57,66
Tasa de reemplazo (Pob. de 20 a 29 / Pob. de 55 a 64) x 100	6,25	68,84
Tasa de maternidad (Pob. de 0 a 4 / Mujeres de 15 a 49) x 100		17,20
Tasa de residentes extranjeros (Total extranjeros / Pob. Total) x 100	21,92	14,42

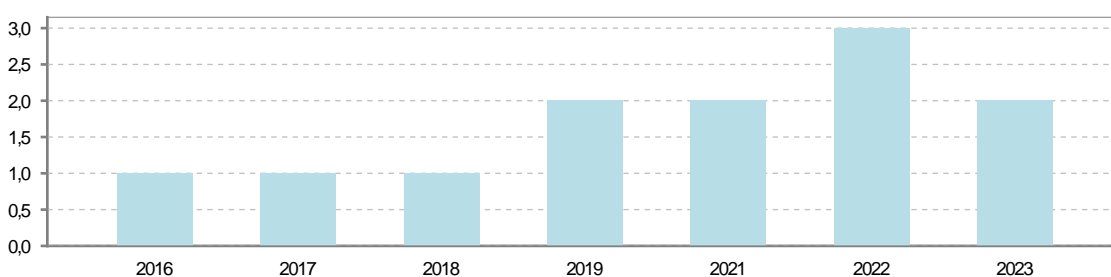
4. Movimiento Natural de la Población

	2018	2019	2020	2021	2022	2023
Nacimientos				1		1
Defunciones	1	2		2	3	2
Matrimonios						2
Crecimiento vegetativo	-1	-2		-1	-3	-1

Nacimientos

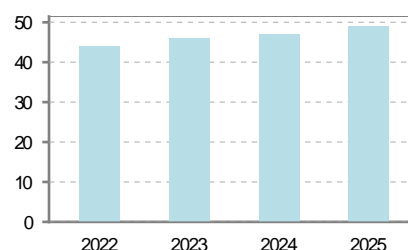


Defunciones

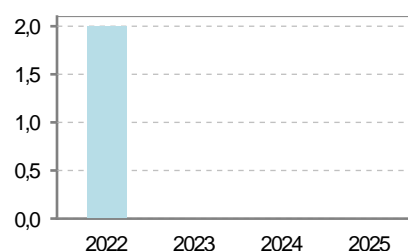


5. Mercado Laboral. (a 31 de marzo)

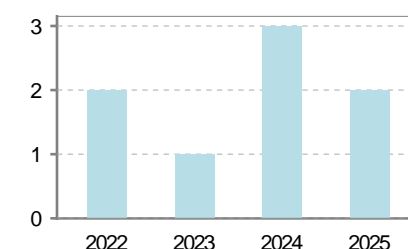
Afiliados	2022	2023	2024	2025
Total	44	46	47	49
R.General y otros	32	35	38	42
Autónomo no agrario	10	10	8	6
Autónomo agrario	2	1	1	1



Contratos	2022	2023	2024	2025
Total	2			
Hombres				
Mujeres	2			



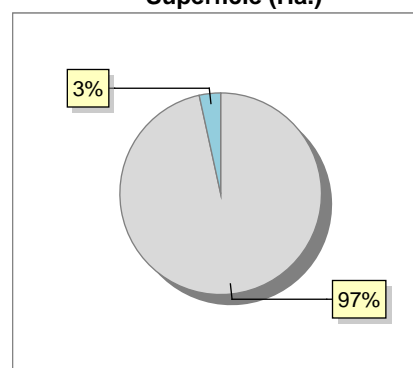
Paro registrado	2022	2023	2024	2025
Total	2	1	3	2
Hombres	1		2	1
Mujeres	1	1	1	1



6. Catastro (2024)

Titulares		Unidades Urbanas	
Urbano	322	Industrial	28
Rústico	564	Residencial	171
Urbano/Rústico	740	Terciario y comercial	68
		Equipamiento	5
Unidades Rústicas		Suelo vacante	129
Parcelas	1.188	Edificio Singular	1
Subparcelas	1.329		
Valor Catastral Rústico		Superficie Urbana	
Valor (Miles de Euros)	2.527,76	Superficie edificada	17,79
		Superficie sin edificar	19,63
Valor Catastral Urbano (Miles de Euros)			
Valor catastral del suelo			2.256,12
Valor catastral de la construcción			7.234,99


Superficie (Ha.)



● Superficie rústica (Ha.)
● Superficie urbana (Ha.)

7. Ganadería (2024)

	Cabezas ganaderas	Unidades ganaderas
Aves		
Gallinas		
Pollos		
Bovinos		
Terneros de cebo		
Vacas de carne		
Vacas de ordeño		
Conejas		
Conejas		
Ovinos y Caprinos		
Cabras		
Ovejas		
Porcinos		
Cerdas		
Cerdos de cebo		



8. Distribución General del Terreno -Ha. (2023)

	Total	Regadío	Secano
Total Municipal	1.109	243	866
Tierras de cultivo	901	210	691
Barbecho y otras tierras	4		4
Cultivos herbáceos	887	204	683
Cultivos leñosos	10	6	4
Aprovechamiento pastos	4		4
Eriales	2		2
Pastizales permanentes	2		2
Prados permanentes			
Prados y pastizales naturales			
Superficie agraria no utilizada	20		20
Baldíos	20		20
Cultivos permanentes	..		
Superficies forestales arboladas	73	33	40
Espartizal			
Monte abierto			
Monte leñoso	40		40
Monte maderable	33	33	
Superficie ni agraria ni forestal	111		111
Ríos y lagos	57		57
Superficie no agrícola	50		50
Terreno improductivo	4		4

9. Cultivos herbáceos -Ha. (2023)

	Secano	Regadío	Total
Total cultivos herbáceos	683	204	887
Cereales grano	583	117	700
Leguminosas grano	22	1	23
Patata		2	2
Cultivos industriales	78	9	87
Flores y plantas			
Cultivos forrajeros			
Hortalizas		75	75

10. Cultivos leñosos -Ha. (2023)

	Secano	Regadío	Total
Total cultivos leñosos	4	6	10
Cítricos			
Frutales	3		3
Viñedo			
Olivar	1	5	6
Otros cultivos leñosos		1	1
Viveros			

11. Entidades Financieras

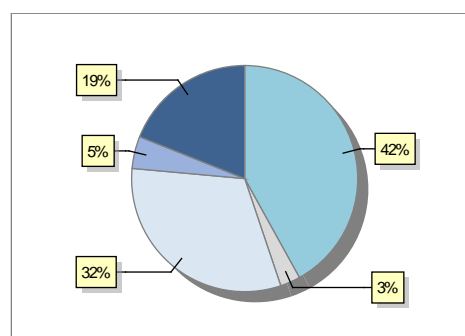
	2022	2023	2024
Entidades financieras de Depósito	0	0	0
Entidades Financieras de Crédito	0	0	0

12. Salud

	2022	2023	2024
Centros de salud	0	0	0
Consultorios	1	1	1
Farmacias	0	0	0
Botiquines	1	1	1

13. Parque de Vehículos

	2020	2021	2022	2023
Total vehículos	163	164	167	174
Automóviles	66	69	68	73
Motos	2	4	5	5
Furgonetas y Camiones	51	52	54	55
Autobuses	0	0	0	0
Tractores industriales	11	8	8	8
Otros vehículos	33	31	32	33



14. Espacios Deportivos

	2024
Campos de tiro	0
Campos de golf	0
Campos de fútbol	0
Rocodromos	0
Pistas de petanca	0
Pistas de padel	0
Pistas de atletismo	0
Piscinas cubiertas	0
Pistas de squash	0
Pistas polideportivas	1
Pistas de tenis	0
Piscinas al aire libre	0
Pabellones polideportivos	0
Pabellones con fronton	0
Frontones	1

15. Turismo (2024)

	Establecimientos	Habitaciones	Plazas
Hoteles			
Casas rurales			
Restaurantes			
Hostales			
Pensiones			
Turismo activo			
Agencias de viajes			
Apartamentos			
Campings			
Albergues turísticos			
Viviendas de uso turístico			
Empresas organizadoras de congresos y reuniones			

16. Conectividad: Banda ancha Fija

Entidad Municipal	Caudal de Bajada	Fibra optica de centralita	Fibra optica hasta el Hogar
Villalobar de Rioja	<1Mb	NO	NO

17. Conectividad: Banda ancha Movil

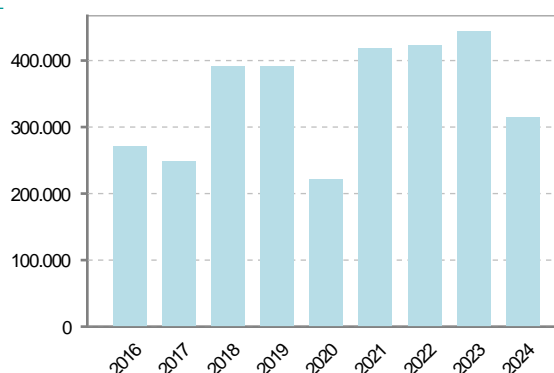
Entidad Municipal	Caudal de Bajada	UMTS
Villalobar de Rioja		NO

18. Presupuestos Municipales

Gastos por capitulos

Gastos de Personal	56.500
Gastos en Bienes Corrientes y Servicios	120.200
Gastos Financieros	500
Transferencias Corrientes	19.300
Inversiones Reales	119.000
Transferencias de Capital	0
Activos Financieros	0
Pasivos Financieros	0

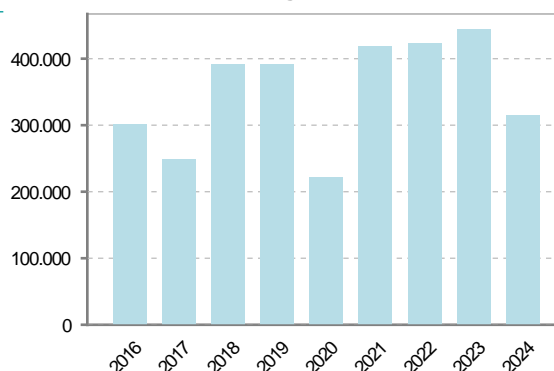
Gastos



Ingresos por capitulos

Impuestos Directos	90.000
Impuestos Indirectos	3.000
Tasas y Otros Ingresos	43.000
Transferencias Corrientes	50.000
Ingresos Patrimoniales	36.500
Enajenacion de Inversiones Reales	0
Transferencias de Capital	93.000
Activos Financieros	0
Pasivos Financieros	0

Ingresos



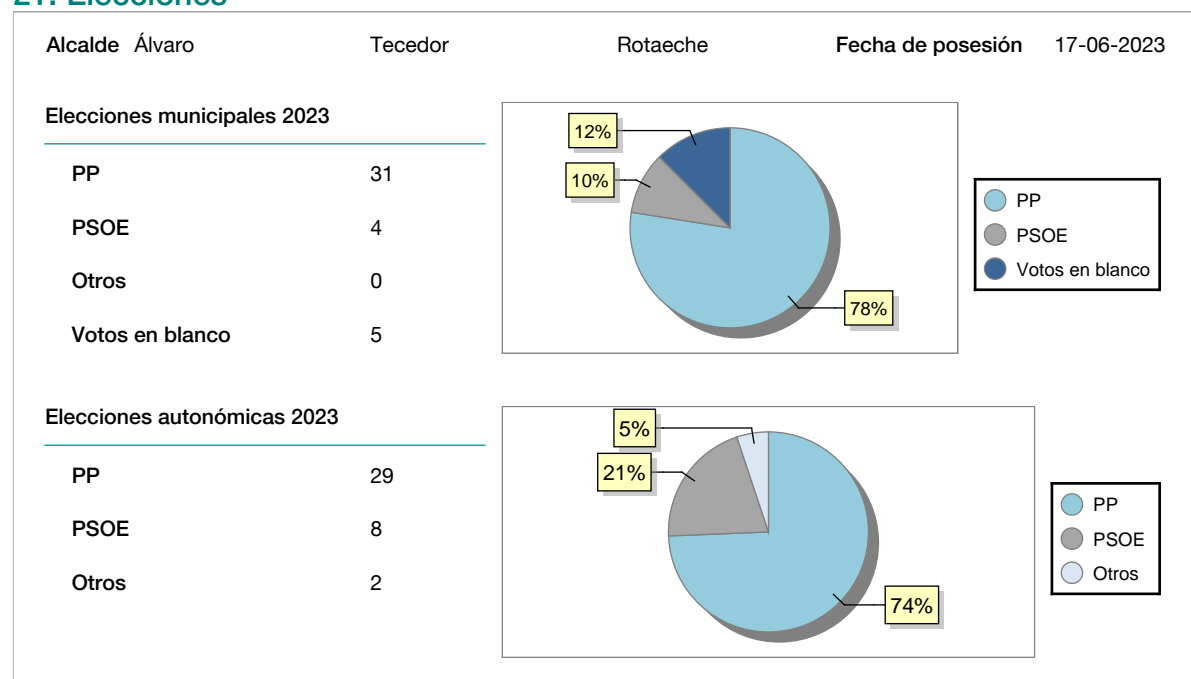
19. Educación - Curso 2024 / 2025 - Centros públicos

Educación Infantil 2º Ciclo, Primaria y Especial		ESO, Bachillerato y Ciclos Formativos	
Institución educativa		Institución educativa	
CRA	Sin centro rural agrupado	Centros	0
Colegios	0	Alumnado	
Alumnado		ESO	0
Alumnos	0	Bachillerato	0
		Ciclos Formativos	0
Alumnos			
SIN DATOS			

20. Educación - Curso 2024 / 2025 - Centros privados

Educación Infantil 2º Ciclo, Primaria y Especial		ESO, Bachillerato y Ciclos Formativos	
Institución educativa		Institución educativa	
Colegios	0	Centros	0
Alumnado		Alumnado	
Alumnos	0	ESO	0
		Bachillerato	0
		Ciclos Formativos	0
Alumnos			
SIN DATOS			

21. Elecciones



22. Renta Media

	2021	2022
Media de la renta por unidad de consumo		
Renta neta media por hogar	27.693	28.587